













Legende

-  Gebiet Flugplatz
-  Abgrenzung Bebauungspläne

Öffentliche Flächen

-  Flächen für den landschaftspflegerischen Ausgleich, öffentliche Grünflächen, RRB; VG Enkenbach-Alsenborn
-  Straßen-/ Platzflächen OG Sembach
-  Weg an Ortsgemeinde Enkenbach-Alsenborn
-  LSV Kaiserslautern
-  Straßen-/ Platzflächen OG Mehlingen
-  Forum Sembach

Private Grundstücke

-  verkaufte Grundstücke
-  verkaufte private Grünfläche
-  unverkaufte Grundstücke
-  unverkaufte private Grünfläche
- 204 Vermarktungsnummer

Auftraggeber: Verbandsgemeinde Enkenbach-Alsenborn
Hauptstraße 18
67677 Enkenbach-Alsenborn

Projekt: Gewerbepark Sembach

Plan: Stand der Vermarktung 08.12.2009

Bearbeitet:	Name	Datum	Maßstab:	1:5.000	Plan-Nr.:
Gezeichnet:	Bl / Mz	08.12.2009	Projekt-Nr.:	PK 05-18	Rev
Geprüft:					